




муниципальное общеобразовательное учреждение «Малечкинская школа»
Череповецкого муниципального района Вологодской области

<p>Согласовано</p> <p>Заместитель директора школы</p> <p> / Смирнова В.В.</p> <p>«29» августа 2023 г.</p>	<p>Принято</p> <p>Протокол заседания педагогического совета от «29» августа 2023 г. №2</p>	<p>Утверждено</p> <p>Директор школы  /Е.А.Бритвина</p> <p>Приказ от «31» августа 2023 г. № 184</p> 
--	--	---

**Рабочая программа учебного предмета
«География»
9 класс**

на 2023-2024 учебный год

Составитель:

Долгова Татьяна Александровна

п. Малечкино

Программа разработана на основе

ФГОС ООО (второго поколения), авторской программы А.А. Летягина, И.В. Душиной, В.Б.Пятунина, Е.А. Таможня.
География программа: 6- 9 классы общеобразовательных учреждений. М.: Вентана-Граф, 2013.

1. Пояснительная записка

Данная рабочая программа по географии линии УМК «География. Алгоритм успеха» (6-9 классы) для основной школы составлена в соответствии:

- с требованиями федерального государственного образовательного стандарта общего образования;
- с требованиями к результатам освоения основной образовательной программы основного общего образования, представленными в федеральном государственном образовательном стандарте общего образования;
- фундаментального ядра содержания общего образования;
- с авторской программой «география», авторы-составители А.А.Летягин, И.В.Душина, В.Б.Пятунин, Е.А.Таможня
- с программой развития и формирования универсальных учебных действий, которые обеспечивают формирование российской гражданской идентичности, овладения ключевыми компетенциями, составляющими основу для саморазвития и непрерывного образования, целостность общекультурного, личностного и познавательного развития обучающихся;
- идеи и положения концепции духовно-нравственного развития и воспитания личности гражданина России;
- с федеральным перечнем учебников, рекомендованных (допущенных) Министерством образования и науки РФ к использованию в образовательном процессе в общеобразовательных учреждениях.

Основная цель географии в системе общего образования – познание многообразия современного географического пространства, что позволяет ориентироваться в мире и представлять его географическую картину.

Рабочая программа конкретизирует содержание блоков образовательного стандарта, дает распределение учебных часов по крупным разделам курса и последовательность их изучения.

Кроме того, программа содержит перечень практических работ по каждому разделу.

Структура программы позволяет последовательно реализовывать формирование навыков исследовательской деятельности, работы с измерительными приборами и природными объектами. Кроме этого, создаются условия для формирования всех перечисленных в стандарте способов деятельности учащихся.

2. Общая характеристика учебного предмета

География – учебный предмет, формирующий у школьников комплексное, системное и социально-ориентированное представление о Земле как планете людей, о закономерностях природных процессов, об особенностях населения и хозяйства, о проблемах взаимодействия общества и природы, об адаптации человека к географическим

условиям окружающей среды, о географических подходах к устойчивому развитию территорий.

Задачами изучения географии в основной школе являются:

- формирование системы географических знаний как элемента научной картины мира;
- познание на конкретных примерах многообразия современной географической среды на разных уровнях (от локального до глобального);
- познание характера и динамики главных природных, экологических, экономических, социальных, геополитических и иных процессов, происходящих в географическом пространстве России и мира;
- понимание главных особенностей взаимодействия природы и общества на современном этапе его развития, значения охраны окружающей среды и рационального природопользования, соблюдения стратегии устойчивого развития России и мира;
- понимание сущности и динамики глобальных и региональных изменений, происходящих в современной, политической, экономической и социальной жизни России и мира;
- понимание закономерностей размещения населения и территориальной организации хозяйства в соответствии с природными, социально-экономическими и экологическими факторами;
- глубокое и всестороннее изучение географии России, включая ее геополитическое положение, природу, население, хозяйство, регионы, особенности природопользования и их взаимозависимости;
- формирование у школьников познавательного интереса к географии и ориентация их на профессии, связанные с этой наукой;
- формирование умений и навыков безопасного и экологически грамотного поведения в окружающей среде.

«География России (8-9 классы)». Содержание курса построено в соответствии с идеями гуманизации и усиления социальных аспектов содержания, на основе комплексного, системно-деятельного и историко-географического подходов. Важнейший подход при построении курса – комплексный – реализуется через объединение взаимодействующих и взаимосвязанных компонентов «природа – население – хозяйство» в географическом пространстве России.

3. Место курса в базисном учебном плане

География в основной школе изучается с 5 по 9 класс. Общее число учебных часов за пять лет обучения – 272, из них по 34 ч (1 ч в неделю) приходится на 5 и 6 классы и по 68 ч (2 ч в неделю) на 7, 8 и 9 классы. Построение содержания курса географии для основной школы опирается на пропедевтический курс «Окружающий мир», который изучается в начальной школе. В его содержании присутствуют некоторые географические сведения, усвоение которых подготавливает школьников к изучению географии.

УЧЕБНО – ТЕМАТИЧЕСКИЙ ПЛАН КУРСА

Структура курса

9 класс – 68 часов в год (2 часа в неделю)

№ п/п	Разделы, темы	Реализации воспитательного потенциала урока	Количество часов
1	Раздел 1. Хозяйство России	Привлечение внимания школьников к ценностному аспекту изучаемых на уроках явлений, организация их работы с получаемой на уроке социально значимой информацией – инициирование ее обсуждения, высказывания учащимися своего мнения по ее поводу, выработки своего к ней отношения;	3
2	«География отраслей и межотраслевых комплексов» <i>Контрольная работа №1 «Хозяйство России»</i>		20 1
3	Раздел 2. Природно-хозяйственные регионы России	Патриотизм, любовь к своей местности, своему региону, своей стране;	32
4	Раздел 3. География Вологодской области		10
5	Раздел 4. Россия в современном мире	Уважение к истории, культуре, национальным особенностям, традициям и образу жизни других народов, толерантность;	1
6	Обобщающее повторение		1
Всего:			68

В рабочую программу внесены следующие изменения:

*Региональный компонент «География Вологодской области» (10 час) включен в раздел курса «Природно-хозяйственные регионы России» в тему **Европейский север**.
Учебник: **География Вологодской области. Учебное пособие для учащихся 8-9 классов общеобразоват. школы/ Под ред. Е.А. Скупиновой, О.А. Золотовой. – 9-е изд. переработ. и доп. – Вологда: Учебная литература, 2013.***

4. Личностные, метапредметные и предметные результаты обучения курса

Личностными результатами обучения географии является формирование всесторонне образованной, инициативной и успешной личности, обладающей системой современных мировоззренческих взглядов, ценностных ориентаций, идейно-нравственных, культурных, гуманистических и эстетических принципов и норм поведения.

Изучение географии в основной школе обуславливает достижение следующих результатов личностного развития:

- 1) воспитание патриотизма, уважения к Отечеству; осознание своей этнической принадлежности, знание истории, языка, культуры своего народа, своего края, основ культурного наследия народов России и человечества; усвоение гуманистических, демократических и традиционных ценностей многонационального российского общества; воспитание чувства ответственности и долга перед Родиной;
- 2) формирование ответственного отношения к учению, готовности и способности, обучающихся к саморазвитию и самообразованию, осознанному выбору и построению дальнейшей индивидуальной траектории образования, с учетом устойчивых познавательных интересов, развития опыта участия в социально значимом труде;

- 3) формирование целостного мировоззрения, соответствующего современному уровню развития науки и общества;
- 4) формирование осознанного, уважительного и доброжелательного отношения к другому человеку, его мнению, мировоззрению, культуре, языку, вере, гражданской позиции; готовности и способности вести диалог с другими людьми и достигать в нем взаимопонимания;
- 5) формирование коммуникативной компетентности в общении и сотрудничестве со сверстниками, детьми старшего и младшего возраста, взрослыми в процессе образовательной, общественно-полезной, учебно-исследовательской, творческой и других видов деятельности;
- 6) формирование основ экологической культуры.

Метапредметными результатами освоения основной образовательной программы основного общего образования являются:

- 1) умение самостоятельно определять цели своего обучения, ставить и формулировать для себя новые задачи в учебной и познавательной деятельности, развивать мотивы и интересы своей познавательной деятельности;
- 2) умение самостоятельно планировать пути достижения целей, осознанно выбирать наиболее эффективные способы решения учебных и познавательных задач;
- 3) умение соотносить свои действия с планируемыми результатами, осуществлять контроль своей деятельности в процессе достижения результата, определять способы действий в рамках предложенных условий и требований, корректировать свои действия в соответствии с изменяющейся ситуацией;
- 4) умение оценивать правильность выполнения учебной задачи, собственные возможности ее решения;
- 5) владение основами самоконтроля, самооценки, принятия решений и осуществления осознанного выбора в учебной и познавательной деятельности;
- 6) умение определять понятия, создавать обобщения, устанавливать аналогии, классифицировать, устанавливать причинно-следственные связи, строить логическое рассуждение, умозаключение и делать выводы;
- 7) умение создавать, применять и преобразовывать знаки и символы, модели и схемы для решения учебных и познавательных задач;
- 8) смысловое чтение;
- 9) умение организовывать учебное сотрудничество и совместную деятельность с учителем и сверстниками; работать индивидуально и в группе; формулировать, аргументировать и отстаивать свое мнение;
- 10) владение устной и письменной речью, монологической контекстной речью; планирование и регуляция своей деятельности;
- 11) формирование и развитие компетентности в области использования информационно-коммуникативных технологий;
- 12) формирование и развитие экологического мышления.

Предметными результатами освоения основной образовательной программы по географии являются:

- 1) понимание роли и места географической науки в системе научных дисциплин, ее роли в решении современных практических задач человечества и глобальных проблем

- 2) формирование представления о современной географической научной картине мира и владение основами научных географических знаний;
- 3) умение работать с разными источниками географической информации;
- 4) умение выделять, описывать и объяснять существенные признаки географических объектов и явлений;
- 5) овладение основами картографической грамотности;
- 6) овладение элементарными практическими умениями применять приборы и инструменты для определения количественных и качественных характеристик компонентов географической среды;
- 7) формирование умений и навыков применять географические знания в повседневной жизни для объяснения и оценки разнообразных явлений и процессов, самостоятельного оценивания уровня безопасности окружающей среды, адаптации к условиям проживания на определенной территории, соблюдения мер безопасности в случае природных стихийных бедствий и техногенных катастроф;
- 8) умение вести наблюдения за объектами, процессами и явлениями географической среды, их изменениями в результате природных и антропогенных воздействий, оценивать их последствия.

5. Содержание учебного курса

Хозяйство. Регионы России (9 класс)

Раздел «Хозяйство России»

Тема «Общая характеристика хозяйства России»

Современное хозяйство России, его задачи. Понятия «хозяйство страны», «отрасль», «отраслевая структура хозяйства».

Особенности отраслевой структуры хозяйства России.

Этапы развития хозяйства. Функциональная структура хозяйства, понятие «межотраслевой комплекс».

Условия и факторы размещения предприятий. Понятие «территориальная структура хозяйства». Особенности территориальной структуры хозяйства России.

Исторические особенности формирования хозяйства России. Проблемы экономического развития России. Место и роль хозяйства России в современной мировой экономике.

«География отраслей и межотраслевых комплексов»

Тема «Топливо-энергетический комплекс»

Состав, место и значение комплекса в хозяйстве страны, связь с другими межотраслевыми комплексами. Топливо-энергетические ресурсы. Размещение основных топливных баз и районов потребления энергии. Понятие «топливно-энергетический баланс».

Нефтяная промышленность. Газовая промышленность. Основные районы добычи нефти и газа. Системы трубопроводов.

Угольная промышленность. Способы добычи и качество угля. Хозяйственная оценка главных угольных бассейнов. Социальные и экологические проблемы угледобывающих регионов.

Электроэнергетика. Основные типы электростанций, факторы и районы их размещения. Энергосистемы. Проблемы и перспективы развития комплекса. ТЭК и проблемы окружающей среды.

Тема «Металлургический комплекс»

Конструкционные материалы. Состав, место и значение комплекса в хозяйстве страны, связь с другими межотраслевыми комплексами. Основные факторы размещения предприятий и главные металлургические базы страны.

Чёрная металлургия. Традиционная и новая технологии получения проката. Типы предприятий чёрной металлургии и факторы их размещения. География чёрной металлургии России.

Цветная металлургия: отраслевой состав и значение отрасли. Факторы размещения предприятий. Основные черты географии металлургии лёгких и тяжёлых цветных металлов на территории страны. Проблемы и перспективы развития комплекса. Металлургия и проблемы охраны окружающей среды.

Тема «Химико-лесной комплекс»

Состав, место и значение в экономике страны, связь с другими межотраслевыми комплексами. Главные факторы размещения предприятий химико-лесного комплекса. Роль химической промышленности в составе комплекса, отраслевой состав и основные факторы размещения предприятий.

Лесная промышленность: география лесных ресурсов, Отраслевой состав, факторы размещения предприятий. Лесопромышленные комплексы.

География химико-лесного комплекса: основные базы, крупнейшие химические и лесоперерабатывающие комплексы.

Проблемы и перспективы развития комплекса. Химико-лесной комплекс и окружающая среда.

Тема «Машиностроительный комплекс»

Состав, место и значение Комплекса в хозяйстве страны, связь с другими межотраслевыми комплексами. Особенности технологического процесса.

Факторы и особенности размещения предприятий машиностроительного комплекса.

География науко-, трудо- и металлоёмких отраслей. Основные районы и центры на территории России. Особенности размещения предприятий основных отраслей оборонно-промышленного комплекса.

Проблемы и перспективы развития комплекса. Машиностроительный комплекс и окружающая среда.

Тема «Агропромышленный комплекс»

Состав, место и значение комплекса в хозяйстве страны, связь с другими межотраслевыми комплексами. Факторы размещения и типы предприятий АПК.

Сельское хозяйство: отраслевой состав. Виды земельных угодий. Зональная и пригородная специализация отраслей сельского хозяйства. Главные районы размещения земледелия и животноводства.

Пищевая и лёгкая промышленность отраслевой состав, основные районы и центры размещения. Проблемы и перспективы развития комплекса. АПК и окружающая среда.

Тема «Инфраструктурный комплекс»

Состав, место и значение инфраструктурного комплекса в хозяйстве страны, связь с другими межотраслевыми комплексами.

Особенности разных видов транспорта. Понятие «транспортная система». Важнейшие транспортные магистрали и узлы на территории страны. Показатели работы транспорта. Понятия «грузооборот», «пассажиरोоборот». Влияние транспорта на размещение населения и хозяйства России. География сухопутного, водного и других видов транспорта.

Виды связи, их значение в современном хозяйстве страны, размещение. Социальная инфраструктура: отраслевой состав, значение в хозяйстве, диспропорции в размещении, перспективы развития.

Проблемы и перспективы развития инфраструктурного комплекса. Влияние комплекса на окружающую среду.

Тема «Экологический потенциал России»

Окружающая среда. Источники загрязнения окружающей среды и экологические проблемы в России. Экологический потенциал России, его региональное и глобальное значение.

Рациональное использования природных ресурсов, мониторинг экологической ситуации, концепция устойчивого развития.

Раздел 2 «Природно-хозяйственные регионы России»

Тема «Принципы выделения регионов на территории страны»

Понятие «районирование». Виды районирования территории России.

Различия территорий по условиям и степени хозяйственного освоения.

Зона Севера и основная зона расселения и хозяйственного освоения.

Крупные природно-хозяйственные регионы на территории страны: Центральная Россия, Европейский Север, Северо-Западный, Поволжский, Европейский Юг, Уральский, Западно-Сибирский, Восточно-Сибирский, Южно-Сибирский, Дальневосточный регионы.

Тема «Общая комплексная характеристика Европейской части России»

Особенности географического положения, природы, истории, населения и хозяйства регионов европейской части России.

Природный, человеческий и хозяйственный потенциал макрорегиона, его роль в жизни страны.

Тема «Центральная Россия»

Состав региона. Преимущества столичного, соседского и транспортного положения. Высокая степень освоенности региона.

Центральная Россия — историческое, политическое, экономическое, культурное, религиозное ядро российского государства.

Основные черты природы и природные факторы развития территории: равнинность территории, неравномерность размещения полезных ископаемых, благоприятность климатических условий для жизни человека и развития земледелия, наличие крупных равнинных рек, преобладание лесных ландшафтов.

Основные природные ресурсы: минеральные (железные руды КМА, фосфориты Кировской области), лесные и рекреационные. Дефицит большинства видов природных ресурсов.

Высокая численность и плотность населения, преобладание городского населения. Крупные города и городские агломерации. Социально-экономические проблемы сельской местности и древних русских городов.

Культурно-исторические и архитектурные памятники. Ареалы старинных промыслов.

Концентрация в регионе научно-производственного и кадрового потенциала. Специализация хозяйства на наукоёмких и трудоёмких производствах, возможности развития высоких технологий. Достаточно высокий уровень развития социальной инфраструктуры. Наличие продуктивных сельскохозяйственных угодий страны. Развитие пригородного сельского хозяйства. Социальные, экономические и экологические проблемы региона.

Внутрирегиональные различия. Московский столичный Регион.

Тема «Европейский Север»

Состав региона. Специфика географического положения региона. Влияние геополитического и соседского положения на особенности развития региона на разных исторических этапах.

Основные черты природы и природные факторы развития территории: разнообразие рельефа, богатство минеральными ресурсами, влияние морских акваторий на климат региона, избыточное увлажнение территории, богатство внутренними водами, неблагоприятные условия для развития земледелия. Различия природных условий и ресурсов Кольско-Карельского и Двинско-Печорского Севера. Этнический и религиозный состав, культурно-исторические особенности, расселение населения региона. Города региона.

Специализации хозяйства региона: развитие ТЭК, металлургии, химико-лесного комплекса. Роль морского транспорта и проблемы развития портового хозяйства. Потенциал региона для развития туристско-экскурсионного хозяйства. Экономические, социальные и экологические проблемы.

Раздел 3. География Вологодской области Региональный компонент «География Вологодской области» (10 час) включен в раздел курса «Природно-хозяйственные регионы России» в тему **Европейский север**.

Тема «Северо-Западный регион»

Состав региона. Особенности географического положения в разные исторические периоды, роль региона в осуществлении связей с мировым сообществом. Особенности географического положения Калининградской области. Особенности природы и природные факторы развития территории Северо-Запада: чередование низменностей и возвышенностей, следы древнего оледенения, влияние приморского положения на умеренность климата, избыточное увлажнение и богатство региона внутренними водами. Местное значение природных ресурсов. Новгородская Русь – район древнего заселения. Старинные русские города – культурно-исторические и туристические центры.

Высокая плотность и преобладание городского населения. Санкт-Петербург – северная столица России, его роль в жизни региона.

Влияние природных условий и ресурсов на развитие хозяйства территории. Слабое развитие сельского хозяйства. Отрасли специализации разных областей района: судостроение, станкостроение, приборостроение, отрасли ВПК, туристско-экскурсионное

хозяйство. Крупнейшие порты и проблемы портового хозяйства. Свободная экономическая зона «Янтарь» и её перспективы.

Экономические, социальные и экологические проблемы региона.

Тема «Поволжский регион»

Состав региона. Географическое положение в восточной и юго-восточной частях Русской равнины.

Основные черты природы и природные факторы развития территории: разнообразие рельефа, возрастание континентальности климата, разнообразие природных зон, плодородие почв. Волга – природная ось региона. Природные ресурсы региона: агроклиматические, почвенные, водные, гидроэнергетические, минеральные. Благоприятные природные условия для жизни и хозяйственной деятельности населения.

Этапы хозяйственного освоения и заселения. Много национальный и многоконфессиональный состав населения, культурно-исторические особенности народов Поволжья. Роль Волги в расселении населения и территориальной организации хозяйства. Волжские города-миллионники и крупные города. Современная специализация хозяйства региона: развитие отраслей нефтегазохимического, машиностроительного и агропромышленного комплексов. Гидроэнергетика. Рыбоперерабатывающая промышленность и проблемы рыбного хозяйства Волго-Каспийского бассейна. Водный и трубопроводный транспорт, их влияние на природу региона.

Основные экономические, социальные и экологические проблемы.

Тема «Европейский Юг»

Состав региона. Особенности географического положения региона. Основные этапы хозяйственного освоения и заселения.

Особенности природы и природные факторы развития территории: изменение рельефа, климата, особенностей внутренних вод, почвенно-растительного покрова с запада на восток и с подъёмом в горы. Природные ресурсы региона: агроклиматические, почвенные и кормовые. Благоприятные природные условия для жизни, развития сельского и рекреационного хозяйства.

Высокая плотность и неравномерность размещения населения. Пестрота национального и религиозного состава населения, исторические корни межнациональных проблем. Культурно-исторические особенности коренных народов гор и предгорий, донских и терских казаков. Преобладание сельского населения. Крупные города.

Современные отрасли специализации: сельскохозяйственное, транспортное и энергетическое машиностроение, цветная металлургия, топливная промышленность. Ведущая роль отраслей агропромышленного комплекса. Проблемы развития АПК. Возрастание роли рекреационного хозяйства.

Экономические, экологические и социальные проблемы региона.

Тема «Уральский регион»

Особенности географического положения региона. Основные этапы заселения и хозяйственного освоения. Состав региона.

Особенности природы и природные факторы развития территории: различия тектонического строения, рельефа, минеральных ресурсов Предуралья, Урала и Зауралья. Проявления широтной зональности и высотной поясности на территории региона. Природные ресурсы.

Многонациональность населения региона. Культурно-исторические особенности народов Урала, ареалы народных промыслов. Высокий уровень урбанизации. Крупные города и их проблемы. Влияние географического положения, природных условий и географии месторождений полезных ископаемых на расселение населения и размещение промышленности. Урал – старейший горнодобывающий район России. Основные отрасли специализации: горнодобывающая, металлургия, химическая промышленность, машиностроение, ВПК.

Экономические, экологические и социальные проблемы региона.

Тема «Общая комплексная характеристика Азиатской части России»

Особенности географического положения, природы, истории, населения и хозяйства Азиатской части России.

Природный, человеческий и хозяйственный потенциал макрорегиона, его роль в жизни страны.

Тема «Сибирь»

Географическое положение региона. Общие черты природы. Отличие природных зон Сибири от аналогичных европейских.

Великие сибирские реки.

Богатство природных ресурсов региона и легко ранимая природа.

Проникновение русских в Сибирь. Первые сибирские города-остроги, земледельческая колонизация. Сибирские казаки. Коренное население Сибири: традиции, религии, проблемы малочисленных народов. Адаптация коренного и русского населения к суровым природным условиям региона. Слабая степень изученности и освоенности Сибири.

Современная стратегия освоения сибирских территорий. Разнообразие условий и степени хозяйственного освоения территории. Региональные различия на территории Сибири.

Тема «Западно-Сибирский регион»

Состав территории. Своеобразие географического положения.

Особенности природы и природные факторы развития территории: равнинный рельеф, континентальный климат, обилие внутренних вод и сильная заболоченность территории, проявление широтной зональности природы от тундр до степей. Богатство и разнообразие природных ресурсов: топливные, лесные, кормовые, пушные, водные, рыбные.

Специализация хозяйства – нефтегазохимический комплекс. Особенности его структуры и размещения. Крупнейшие российские нефтяные и газовые компании. Система трубопроводов и основные направления транспортировки нефти и газа.

Теплоэнергетика, лесная и рыбная промышленность, машиностроение.

Влияние природных условий на жизнь и быт человека. Коренные народы: ненцы, ханты, манси; особенности их жизни и быта, основные занятия.

Экономические, экологические и социальные проблемы региона.

Внутрирайонные различия.

Тема «Восточно-Сибирский регион»

Состав территории. Своеобразие географического положения. Особенности природы и природные факторы развития территории: разнообразие тектонического

строения и рельефа, резкоконтинентальный климат, распространение многолетней мерзлоты и лиственничной тайги. Природные ресурсы: минеральные, водные, гидроэнергетические, лесные, кормовые.

Низкая численность и плотность населения, проблемы трудовых ресурсов. Коренные народы, особенности их жизни и быта.

Слабое развитие инфраструктуры. Очаговый характер размещения хозяйства. Развитие первичных добывающих отраслей.

Внутрирайонные различия. Экономические, экологические и социальные проблемы региона.

Тема «Дальневосточный регион»

Состав региона. Особенности географического положения. Этапы освоения и заселения территории.

Особенности природы и природные факторы развития территории: геологическая молодость территории, преобладание гор, сейсмическая активность территории, муссонный климат, климатические контрасты между севером и югом территории, густота и полноводность рек, проявление широтной зональности и высотной поясности. Природные ресурсы: минеральные, рекреационные, биологические (рыба и морепродукты), лесные, на юге территории — почвенные и агроклиматические.

Несоответствие площади территории и численности населения. Потребность в трудовых ресурсах. Неравномерность размещения населения. Крупные города. Миграции. Культурно-исторические особенности коренных народов Дальнего Востока.

Отрасли специализации района: горнодобывающая, топливная, лесная, целлюлозно-бумажная, рыбная. Вспомогательные отрасли: электроэнергетика, нефтепереработка, судоремонт. Слабое развитие сельского хозяйства. Особенности транспортной сети региона. Экономические, экологические и социальные проблемы региона.

Внутрирайонные различия.

Раздел «Россия в современном мире»

Место и роль хозяйства России в современной мировой экономике. Показатели, характеризующие уровень развития хозяйства страны. Виды внешнеэкономической деятельности России, место России в международном географическом разделении труда. Международные политические, финансовые, научные, культурные связи России со странами мира. Направления социально-экономического развития страны.

6. Данную программу реализуют следующие учебники.

География России. Хозяйство. Регионы. 9 класс. Учебник для учащихся общеобразовательных учреждений. Авторы Е.А. Таможняя, С.Г. Толкунова.

7. Перечень практических работ

9 класс

№1 «Выявление цикличности в развитии хозяйства своей местности»

№2 «Составление характеристики одного из районов добычи нефти или газа по картам и стат. мат.»

№3 «Составление характеристики одного из угольных бассейнов по картам атласа и стат. мат.»

№4 «Составление характеристики одной из металлургических баз»

- № 5 «Составление характеристики одной из баз химической промышленности»
№ 6 «Определение по картам основных районов выращивания зерновых и технических культур, главных районов животноводства»
№ 7 « Влияние приморского положения и природных условий на хозяйственное освоение региона и жизнь людей»
№ 8 Оценка ЭГП Вологодской области
№9 «Сравнение специализации пищевой промышленности ЕЮ и Поволжья»
№ 10 «Составление характеристики нефтяной или газовой промышленности региона»
№ 11«Составление характеристики Норильского ТПК»
№ 12 «Выделение на карте индустриальных, транспортных, научных, деловых, финансовых, оборонных центров Дальнего Востока»

9.КТП (Приложение)

10.Планируемые результаты изучения учебного предмета

Выпускник научится:

- выбирать источники географической информации (картографические, статистические, текстовые, видео- и фотоизображения, компьютерные базы данных), адекватные решаемым задачам;
- ориентироваться в источниках географической информации (картографические, статистические, текстовые, видео- и фотоизображения, компьютерные базы данных): находить и извлекать необходимую информацию; определять и сравнивать качественные и количественные показатели, характеризующие географические объекты, процессы и явления, их положение в пространстве по географическим картам разного содержания и другим источникам; выявлять недостающую, взаимодополняющую и/или противоречивую географическую информацию, представленную в одном или нескольких источниках;
- представлять в различных формах (в виде карты, таблицы, графика, географического описания) географическую информацию, необходимую для решения учебных и практико-ориентированных задач;
- использовать различные источники географической информации (картографические, статистические, текстовые, видео- и фотоизображения, компьютерные базы данных) для решения различных учебных и практико-ориентированных задач: выявление географических зависимостей и закономерностей на основе результатов наблюдений, на основе анализа, обобщения и интерпретации географической информации объяснение географических явлений и процессов (их свойств, условий протекания и географических различий); расчет количественных показателей, характеризующих географические объекты, явления и процессы; составление простейших географических

прогнозов; принятие решений, основанных на сопоставлении, сравнении и/или оценке географической информации;

- проводить с помощью приборов измерения температуры, влажности воздуха, атмосферного давления, силы и направления ветра, абсолютной и относительной высоты, направления и скорости течения водных потоков;

- различать изученные географические объекты, процессы и явления, сравнивать географические объекты, процессы и явления на основе известных характерных свойств и проводить их простейшую классификацию;

- использовать знания о географических законах и закономерностях, о взаимосвязях между изученными географическими объектами, процессами и явлениями для объяснения их свойств, условий протекания и различий;

- оценивать характер взаимодействия деятельности человека и компонентов природы в разных географических условиях с точки зрения концепции устойчивого развития;

- различать (распознавать, приводить примеры) изученные демографические процессы и явления, характеризующие динамику численности населения Земли и отдельных регионов и стран;

- использовать знания о населении и взаимосвязях между изученными демографическими процессами и явлениями для решения различных учебных и практико-ориентированных задач;

- описывать по карте положение и взаиморасположение географических объектов;

- различать географические процессы и явления, определяющие особенности природы и населения материков и океанов, отдельных регионов и стран;

- устанавливать черты сходства и различия особенностей природы и населения, материальной и духовной культуры регионов и отдельных стран; адаптации человека к разным природным условиям;

- объяснять особенности компонентов природы отдельных территорий;

- приводить примеры взаимодействия природы и общества в пределах отдельных территорий;

- различать принципы выделения и устанавливать соотношения между государственной территорией и исключительной экономической зоной России;

- оценивать воздействие географического положения России и ее отдельных частей на особенности природы, жизнь и хозяйственную деятельность населения;

- использовать знания о мировом, зональном, летнем и зимнем времени для решения практико-ориентированных задач по определению различий в пояском времени территорий в контексте реальной жизни;

- различать географические процессы и явления, определяющие особенности природы России и ее отдельных регионов;

- оценивать особенности взаимодействия природы и общества в пределах отдельных территорий России;

- объяснять особенности компонентов природы отдельных частей страны;

- оценивать природные условия и обеспеченность природными ресурсами отдельных территорий России;

- использовать знания об особенностях компонентов природы России и ее отдельных территорий, об особенностях взаимодействия природы и общества в пределах отдельных территорий России для решения практико-ориентированных задач в контексте реальной жизни;

- различать (распознавать, приводить примеры) демографические процессы и явления, характеризующие динамику численности населения России и отдельных регионов; факторы, определяющие динамику населения России, половозрастную структуру, особенности размещения населения по территории страны, географические различия в уровне занятости, качестве и уровне жизни населения;

- использовать знания о естественном и механическом движении населения, половозрастной структуре, трудовых ресурсах, городском и сельском населении, этническом и религиозном составе населения России для решения практико-ориентированных задач в контексте реальной жизни;

- находить и распознавать ответы на вопросы, возникающие в ситуациях повседневного характера, узнавать в них проявление тех или иных демографических и социальных процессов или закономерностей;

- различать (распознавать) показатели, характеризующие отраслевую; функциональную и территориальную структуру хозяйства России;

- использовать знания о факторах размещения хозяйства и особенностях размещения отраслей экономики России для объяснения особенностей отраслевой, функциональной и территориальной структуры хозяйства России на основе анализа факторов, влияющих на размещение отраслей и отдельных предприятий по территории страны;

- объяснять и сравнивать особенности природы, населения и хозяйства отдельных регионов России;

- сравнивать особенности природы, населения и хозяйства отдельных регионов России;

- сравнивать показатели воспроизводства населения, средней продолжительности жизни, качества населения России с мировыми показателями и показателями других стран;

- уметь ориентироваться при помощи компаса, определять стороны горизонта, использовать компас для определения азимута;

- описывать погоду своей местности;

- объяснять расовые отличия разных народов мира;

- давать характеристику рельефа своей местности;

- уметь выделять в записках путешественников географические особенности территории

- приводить примеры современных видов связи, применять современные виды связи для решения учебных и практических задач по географии;

- оценивать место и роль России в мировом хозяйстве.

Выпускник получит возможность научиться:

- создавать простейшие географические карты различного содержания;

- моделировать географические объекты и явления;

- работать с записками, отчетами, дневниками путешественников как источниками географической информации;

- подготавливать сообщения (презентации) о выдающихся путешественниках, о современных исследованиях Земли;

- ориентироваться на местности: в мегаполисе и в природе;

- использовать знания о географических явлениях в повседневной жизни для сохранения здоровья и соблюдения норм экологического поведения в быту и окружающей среде;

- приводить примеры, показывающие роль географической науки в решении социально-экономических и геоэкологических проблем человечества; примеры практического использования географических знаний в различных областях деятельности;

- воспринимать и критически оценивать информацию географического содержания в научно-популярной литературе и средствах массовой информации;

- составлять описание природного комплекса; выдвигать гипотезы о связях и закономерностях событий, процессов, объектов, происходящих в географической оболочке;

- сопоставлять существующие в науке точки зрения о причинах происходящих глобальных изменений климата;
- оценивать положительные и негативные последствия глобальных изменений климата для отдельных регионов и стран;
- объяснять закономерности размещения населения и хозяйства отдельных территорий в связи с природными и социально-экономическими факторами;
- оценивать возможные в будущем изменения географического положения России, обусловленные мировыми геодемографическими, геополитическими и геоэкономическими изменениями, а также развитием глобальной коммуникационной системы;
- давать оценку и приводить примеры изменения значения границ во времени, оценивать границы с точки зрения их доступности;
- делать прогнозы трансформации географических систем и комплексов в результате изменения их компонентов;
- наносить на контурные карты основные формы рельефа;
- давать характеристику климата своей области (края, республики);
- показывать на карте артезианские бассейны и области распространения многолетней мерзлоты;
- выдвигать и обосновывать на основе статистических данных гипотезы об изменении численности населения России, его половозрастной структуры, развитии человеческого капитала;
- оценивать ситуацию на рынке труда и ее динамику;
- объяснять различия в обеспеченности трудовыми ресурсами отдельных регионов России
- выдвигать и обосновывать на основе анализа комплекса источников информации гипотезы об изменении отраслевой и территориальной структуры хозяйства страны;
- обосновывать возможные пути решения проблем развития хозяйства России;
- выбирать критерии для сравнения, сопоставления, места страны в мировой экономике;
- объяснять возможности России в решении современных глобальных проблем человечества;
- оценивать социально-экономическое положение и перспективы развития России.

