




муниципальное общеобразовательное учреждение «Малечкинская школа»
Череповецкого муниципального района Вологодской области

<p>Согласовано</p> <p>Заместитель директора школы</p> <p> / Смирнова В.В.</p> <p>«29» августа 2023 г.</p>	<p>Принято</p> <p>Протокол заседания педагогического совета от «29» августа 2023 г. №2</p>	<p>Утверждено</p> <p>Директор школы  / Е.А.Бритвина</p> <p>Приказ от «31» августа 2023 г. № 184</p> 
--	--	--

**Рабочая программа учебного предмета
«География»
11 класс**

на 2023-2024 учебный год

Составитель:

Долгова Татьяна Александровна

п. Малечкино

Введение

Рабочая программа по учебному предмету «География» (базовый уровень) разработана в соответствии с нормативными актами:

- Федеральный закон от 29.12.2012 № 273-ФЗ «Об образовании в Российской Федерации» (с последующими изменениями);
- приказ Министерства образования и науки Российской Федерации от 17.05.2012 № 413 «Об утверждении федерального государственного образовательного стандарта среднего общего образования» (с последующими изменениями);
- приказ Министерства образования и науки Российской Федерации от 31.03.2014 № 253 «Об утверждении Федерального перечня учебников, рекомендуемых к использованию при реализации имеющих государственную аккредитацию образовательных программ начального общего, основного общего, среднего общего образования» (с последующими изменениями);
- Примерная основная образовательная программа среднего общего образования, одобрена решением федерального учебно-методического объединения по общему образованию
- Учебного плана МОУ «Малечкинская школа»

Рабочая программа ориентирована на использование учебника:

- Бахчиева О.А. География. Экономическая и социальная география. 10-11 класс. Базовый уровень.

Рабочая программа рассчитана в соответствии с учебным планом школы на 34 часа в течение учебного года (1 час в неделю) в 10 классе и на 34 часа (1 час в неделю) в 11 классе, 68 часов за 2 года изучения предмета в средней школе.

1) Планируемые результаты освоения учебного предмета.

1.1. Личностные результаты.

Личностные результаты освоения основной образовательной программ должны отражать:

1) российскую гражданскую идентичность, патриотизм, уважение к своему народу, чувства ответственности перед Родиной, гордости за свой край, свою Родину, прошлое и настоящее многонационального народа России, уважение государственных символов (герб, флаг, гимн);

2) гражданскую позицию как активного и ответственного члена российского общества, осознающего свои конституционные права и обязанности, уважающего закон и правопорядок, обладающего чувством собственного достоинства, осознанно принимающего традиционные национальные и общечеловеческие гуманистические и демократические ценности;

3) готовность к служению Отечеству, его защите;

4) сформированность мировоззрения, соответствующего современному уровню развития науки и общественной практики, основанного на диалоге культур, а также различных форм общественного сознания, осознание своего места в поликультурном мире;

5) сформированность основ саморазвития и самовоспитания в соответствии с общечеловеческими ценностями и идеалами гражданского общества; готовность и способность к самостоятельной, творческой и ответственной деятельности;

6) толерантное сознание и поведение в поликультурном мире, готовность и способность вести диалог с другими людьми, достигать в нем взаимопонимания, находить общие цели и сотрудничать для их достижения, способность

противостоять идеологии экстремизма, национализма, ксенофобии, дискриминации по социальным, религиозным, расовым, национальным признакам и другим негативным социальным явлениям; (в ред. Приказа Минобрнауки России от 29.06.2017 N 613)

7) навыки сотрудничества со сверстниками, детьми младшего возраста, взрослыми в образовательной, общественно полезной, учебно-исследовательской, проектной и других видах деятельности;

8) нравственное сознание и поведение на основе усвоения общечеловеческих ценностей;

9) готовность и способность к образованию, в том числе самообразованию, на протяжении всей жизни; сознательное отношение к непрерывному образованию как условию успешной профессиональной и общественной деятельности;

10) эстетическое отношение к миру, включая эстетику быта, научного и технического творчества, спорта, общественных отношений;

11) принятие и реализацию ценностей здорового и безопасного образа жизни, потребности в физическом самосовершенствовании, занятиях спортивно-оздоровительной деятельностью, неприятие вредных привычек: курения, употребления алкоголя, наркотиков;

12) бережное, ответственное и компетентное отношение к физическому и психологическому здоровью, как собственному, так и других людей, умение оказывать первую помощь;

13) осознанный выбор будущей профессии и возможностей реализации собственных жизненных планов; отношение к профессиональной деятельности как возможности участия в решении личных, общественных, государственных, общенациональных проблем;

14) сформированность экологического мышления, понимания влияния социально-экономических процессов на состояние природной и социальной среды; приобретение опыта эколого-направленной деятельности;

15) ответственное отношение к созданию семьи на основе осознанного принятия ценностей семейной жизни.

Планируемые метапредметные результаты освоения ООП

Метапредметные результаты освоения основной образовательной программы представлены тремя группами универсальных учебных действий (УУД).

1. Регулятивные универсальные учебные действия

Выпускник научится:

– самостоятельно определять цели, задавать параметры и критерии, по которым можно определить, что цель достигнута;

– оценивать возможные последствия достижения поставленной цели в деятельности, собственной жизни и жизни окружающих людей, основываясь на соображениях этики и морали;

– ставить и формулировать собственные задачи в образовательной деятельности и жизненных ситуациях;

– оценивать ресурсы, в том числе время и другие нематериальные ресурсы,

необходимые для достижения поставленной цели;

- выбирать путь достижения цели, планировать решение поставленных задач,

оптимизируя материальные и нематериальные затраты;

– организовывать эффективный поиск ресурсов, необходимых для достижения поставленной цели;

- сопоставлять полученный результат деятельности с поставленной заранее целью.

2. Познавательные универсальные учебные действия

Выпускник научится:

– искать и находить обобщенные способы решения задач, в том числе, осуществлять развернутый информационный поиск и ставить на его основе новые (учебные и познавательные) задачи;

– критически оценивать и интерпретировать информацию с разных позиций, распознавать и фиксировать противоречия в информационных источниках;

– использовать различные модельно-схематические средства для представления существенных связей и отношений, а также противоречий, выявленных в информационных источниках;

– находить и приводить критические аргументы в отношении действий и суждений другого; спокойно и разумно относиться к критическим замечаниям в отношении собственного суждения, рассматривать их как ресурс собственного развития;

– выходить за рамки учебного предмета и осуществлять целенаправленный поиск возможностей для широкого переноса средств и способов действия;

– выстраивать индивидуальную образовательную траекторию, учитывая ограничения со стороны других участников и ресурсные ограничения;

- менять и удерживать разные позиции в познавательной деятельности.

3. Коммуникативные универсальные учебные действия

Выпускник научится:

– осуществлять деловую коммуникацию как со сверстниками, так и со взрослыми (как внутри образовательной организации, так и за ее пределами),

подбирать партнеров для деловой коммуникации исходя из соображений результативности взаимодействия, а не личных симпатий;

– при осуществлении групповой работы быть как руководителем, так и членом команды в разных ролях (генератор идей, критик, исполнитель, выступающий,

эксперт и т.д.);

- координировать и выполнять работу в условиях реального, виртуального и комбинированного взаимодействия;

- развернуто, логично и точно излагать свою точку зрения с использованием адекватных (устных и письменных) языковых средств;

- распознавать конфликтогенные ситуации и предотвращать конфликты до их активной фазы, выстраивать деловую и образовательную коммуникацию, избегая личностных оценочных суждений.

1.3. Предметные результаты:

Выпускник на базовом уровне научится:

- понимать значение географии как науки и объяснять ее роль в решении проблем человечества;

- определять количественные и качественные характеристики географических объектов, процессов, явлений с помощью измерений, наблюдений, исследований;

- составлять таблицы, картосхемы, диаграммы, простейшие карты, модели, отражающие географические закономерности различных явлений и процессов, их территориальные взаимодействия;

- сопоставлять и анализировать географические карты различной тематики для выявления закономерностей социально-экономических, природных и геоэкологических процессов и явлений;

- сравнивать географические объекты между собой по заданным критериям;

- выявлять закономерности и тенденции развития социально-экономических и экологических процессов и явлений на основе картографических и статистических источников информации;

- раскрывать причинно-следственные связи природно-хозяйственных явлений и процессов;

- выделять и объяснять существенные признаки географических объектов и явлений;

- выявлять и объяснять географические аспекты различных текущих событий и ситуаций;

- описывать изменения геосистем в результате природных и антропогенных воздействий;

- решать задачи по определению состояния окружающей среды, ее пригодности для жизни человека;

- оценивать демографическую ситуацию, процессы урбанизации, миграции в странах и регионах мира;
- объяснять состав, структуру и закономерности размещения населения мира, регионов, стран и их частей;
- характеризовать географию рынка труда;
- рассчитывать численность населения с учетом естественного движения и миграции населения стран, регионов мира;
- анализировать факторы и объяснять закономерности размещения отраслей хозяйства отдельных стран и регионов мира;
- характеризовать отраслевую структуру хозяйства отдельных стран и регионов мира;
- приводить примеры, объясняющие географическое разделение труда;
- определять принадлежность стран к одному из уровней экономического развития, используя показатель внутреннего валового продукта;
- оценивать ресурсообеспеченность стран и регионов при помощи различных источников информации в современных условиях функционирования экономики;
- оценивать место отдельных стран и регионов в мировом хозяйстве;
- оценивать роль России в мировом хозяйстве, системе международных финансово-экономических и политических отношений;
- объяснять влияние глобальных проблем человечества на жизнь населения и развитие мирового хозяйства.

Выпускник на базовом уровне получит возможность научиться:

- *характеризовать процессы, происходящие в географической среде;*
- сравнивать процессы между собой, делать выводы на основе сравнения;*
- *переводить один вид информации в другой посредством анализа статистических данных, чтения географических карт, работы с графиками и диаграммами;*
- *составлять географические описания населения, хозяйства и экологической обстановки отдельных стран и регионов мира;*
- *делать прогнозы развития географических систем и комплексов в результате изменения их компонентов;*– *выделять наиболее важные экологические, социально-экономические проблемы;*
- *давать научное объяснение процессам, явлениям, закономерностям, протекающим в географической оболочке;*
- *понимать и характеризовать причины возникновения процессов и явлений,*

влияющих на безопасность окружающей среды;

– оценивать характер взаимодействия деятельности человека и компонентов природы в разных географических условиях с точки зрения концепции устойчивого развития;

– раскрывать сущность интеграционных процессов в мировом сообществе;

– прогнозировать и оценивать изменения политической карты мира под влиянием международных отношений;

– оценивать социально-экономические последствия изменения современной политической карты мира;

– оценивать геополитические риски, вызванные социально-экономическими и геоэкологическими процессами, происходящими в мире;

– оценивать изменение отраслевой структуры отдельных стран и регионов мира;

– оценивать влияние отдельных стран и регионов на мировое хозяйство;

– анализировать региональную политику отдельных стран и регионов;

– анализировать основные направления международных исследований малоизученных территорий;

– выявлять особенности современного геополитического и геоэкономического положения России, ее роль в международном географическом разделении труда;

– понимать принципы выделения и устанавливать соотношения между государственной территорией и исключительной экономической зоной России;

– давать оценку международной деятельности, направленной на решение глобальных проблем человечества.

казываются в зависимости от уровня изучения предмета (базовый или углубленный)

11 класс. Содержание учебного предмета

Регионы и страны мира

Страноведение и регионы мира. Характеристика стран. Региональное деление мира. Международные отношения и геополитика. Геополитика как научная дисциплина. Международные организации. Региональные конфликты. Социально-экономические показатели уровня жизни населения мира.

Зарубежная Европа

Особенности территории и населения зарубежной Европы. Общая характеристика региона. Природно – ресурсный потенциал Европы. Население. Географические особенности хозяйства зарубежной Европы. Промышленность. Сельское хозяйство. Транспортная сеть и внешняя торговля. Субрегиональные и районные различия

зарубежной Европы. Восточная Европа. Северная Европа. Западная Европа. Южная Европа. Характеристика отдельных стран Европы. Франция. Польша.

Зарубежная Азия

Население и природные ресурсы – основа развития зарубежной Азии. История формирования региона. Природные условия и ресурсы. Население. Многоликое экономическое пространство зарубежной Азии. Группы стран зарубежной Азии. Характеристика субрегионов. Япония – один из лидеров азиатской экономики. Общая характеристика Японии. Население Японии. Промышленность и наука. Сельское хозяйство Японии. Транспорт и непродовольственная сфера. Территориальная структура хозяйства. Китай – новый лидер зарубежной Азии. Общая характеристика Китая. Природно – ресурсный потенциал Китая. Промышленность в Китае. Сельское хозяйство и транспорт. Региональное деление. Индия – страна традиций и инноваций. Общая характеристика Индии. Природно – ресурсный потенциал Индии. Промышленность в Индии. Сельское хозяйство и транспорт.

Северная Америка

Территория и население Северной Америки. Общая характеристика и история освоения территории Северной Америки. Население. Природно – ресурсный потенциал и добывающие отрасли Канады и США. Природные ресурсы и условия. Отрасли первичного сектора экономики. Обрабатывающая промышленность США и Канады. Черная и цветная металлургия. Химическая и нефтехимическая промышленность. Лесная, деревообрабатывающая и целлюлозно-бумажная отрасли промышленности. Легкая промышленность. Машиностроение и металлообработка. Фермерское сельское хозяйство и его специализация. Особенности сельского хозяйства североамериканских стран. Растениеводство. Животноводство. Пищевая промышленность. Транспорт и внешние экономические связи США и Канады. Внешнеэкономические связи.

Латинская Америка

Состав региона Латинская Америка. Островная Мезоамерика (Вест-Индия). Общая характеристика региона. Общая характеристика Вест-Индии. Население. Сельское хозяйство. Полезные ископаемые и промышленность. Транспорт. Сфера услуг. Внешнеэкономические связи. Континентальная часть Мезоамерики (Центральная Америка). Мексика. Природно – ресурсный потенциал и население Южной Америки. Экономическое пространство Южной Америки. Отраслевая структура экономики стран Южной Америки. Венесуэла. Аргентина. Бразилия. Экономика.

Австралия и Океания

Географические особенности развития Австралии и Океании как единого региона. Общая характеристика региона. Население. Природные предпосылки развития хозяйства региона. Динамика развития хозяйства Австралии и Океании. Промышленность. Сельское хозяйство. Транспорт и внешнеэкономические связи.

Африка

Особенности территории и населения Африки. История освоения материка. Динамика роста населения. Урбанизация. Природные предпосылки и развитие первичных отраслей хозяйства Африки. Агроклиматические и водные ресурсы континента. Сельскохозяйственное производство. Полезные ископаемые и горнодобывающая промышленность. Специализация субрегионов Африки. Территориальные особенности

региона. Региональные различия. Социально-экономическая отсталость развивающихся стран.

Россия и мир Россия в современном мире. Ресурсный потенциал России. Россия в мировой экономике. Особенности геополитического положения России. Современный мир и глобальные проблемы человечества.

Глобальные проблемы человечества.

ТЕМАТИЧЕСКОЕ ПЛАНИРОВАНИЕ

11 КЛАСС

№ п/п	Наименование разделов и тем программы	Количество часов			Электронные (цифровые) образовательные ресурсы	Виды деятельности. Характеристика деятельности
		Всего	Контрольные работы	Практические работы		
Раздел 1. РЕГИОНЫ И СТРАНЫ						
1.1	Регионы мира. Зарубежная Европа	2 4				<p><i>Называть субрегионы зарубежной Европы;</i></p> <p><i>Давать общую экономико-географическую характеристику стран; сравнивать страны различных субрегионов зарубежной Европы по уровню социально-экономического развития с использованием источников географической информации.</i></p> <p>Принятие традиционных национальных, общечеловеческих гуманистических и демократических ценностей.</p>
1.2	Зарубежная Азия	6				<p><i>Классифицировать страны зарубежной Азии по особенностям географического положения, по типам воспроизводства населения, по занимаемым ими позициям относительно России;</i></p> <p><i>Объяснять географические особенности стран зарубежной Азии с разным уровнем социально-экономического развития.</i></p> <p>Эстетическое отношение к миру, включая эстетику природных и историко-культурных объектов родного края, своей страны, быта, научного и технического творчества, спорта, труда, общественных</p>

						отношений.
1.3	Северная Америка Латинская Америка	5 6				<p><i>Описывать особенности природноресурсного капитала, населения и хозяйства субрегионов Америки; определять черты сходства и различия в особенностях природно-ресурсного капитала, населения и хозяйства США и Канады с использованием источников географической информации.</i></p> <p>Способность воспринимать различные виды искусства, традиции и творчество своего и других народов, ощущать эмоциональное воздействие искусства.</p>
1.4	Африка	4				<p><i>Определять географические факторы международной хозяйственной специализации ЮАР, Алжира, Египта с использованием источников географической информации; Сравнить страны различных субрегионов Африки по значению ИЧР с использованием источников географической информации.</i></p> <p>Способность воспринимать различные виды искусства, традиции и творчество своего и других народов, ощущать эмоциональное воздействие искусства.</p>
1.5	Австралия и Океания	2				<p><i>Описывать особенности экономико-географического положения, природно-ресурсного капитала, населения, хозяйства Австралии; Объяснять географические особенности отраслевой структуры хозяйства Австралии;</i></p> <p>Принятие традиционных национальных, общечеловеческих гуманистических и демократических ценностей; готовность</p>

						противостоять идеологии экстремизма, национализма, ксенофобии, дискриминации по социальным, религиозным, расовым, национальным признакам.
1.6	Россия на геополитической, геоэкономической и геодемографической карте мира	2				<i>Характеризовать политико-географическое положение России, роль России в международном географическом разделении труда.</i> Сформированность гражданской позиции обучающегося как активного и ответственного члена российского общества.
Итого по разделу		31				
Раздел 2. ГЛОБАЛЬНЫЕ ПРОБЛЕМЫ ЧЕЛОВЕЧЕСТВА						
2.1	Глобальные проблемы человечества	2				<i>Приводить примеры проявления глобальных проблем, в решении которых принимает участие современная географическая наука на региональном уровне.</i> Умение прогнозировать, в том числе на основе применения географических знаний, неблагоприятные экологические последствия предпринимаемых действий, предотвращать их; расширение опыта деятельности экологической направленности.
Итого по разделу		2				
Резервное время		1				
ОБЩЕЕ КОЛИЧЕСТВО ЧАСОВ ПО ПРОГРАММЕ		34	0	0		

Содержание учебного предмета (68 часов)

Тематическое планирование 11 класс

№ п/п	Разделы, темы	Реализации воспитательного потенциала урока	Количество часов
1	Регионы и страны мира	Уважение к истории, культуре, национальным особенностям, традициям и образу жизни других народов, толерантность;	3
2	Зарубежная Европа	Применение на уроке интерактивных форм работы учащихся: интеллектуальных игр, стимулирующих познавательную мотивацию школьников; дидактического театра, где полученные на уроке знания обыгрываются в театральных постановках; дискуссий, которые дают учащимся возможность приобрести опыт ведения конструктивного диалога; групповой работы или работы в парах, которые учат школьников командной работе и взаимодействию с другими детьми;	4
3	Зарубежная Азия		6
4	Северная Америка		5
5	Латинская Америка		6
6	Австралия и Океания		2
7	Африка		4
8	Россия и Мир		Патриотизм, любовь к своей местности, своему региону, своей стране;
			33

